

Topo-guide d'escalade
Climbing guide book

Massif de l'Estérel



ffme

Comité
Départemental
du Var (P2)



. 13 sites d'escalade
. près de 500 longueurs...

TOPO-infos

En bleu, le nom et le n° du secteur en gris ceux du précédent (à gauche) et du suivant (à droite).



Sector name in blue. Previous sector name (to the left) and next sector (to the right) in grey.

Equipement en place / fixed equipment

plaquettes hangers

broches scellées sealed rings

pitons (méfiance !) pegs (careful !)

Equipement à prévoir / gear needed

friends friends

anneaux de sangle slings

coinceurs nuts

La cotation : Ci-dessous un tableau d'équivalence approximative de 3 systèmes de cotation.



Grading : see below for a conversion table of three grading systems.

| France | Germany | USA |
|--------|---------|-------|
| 3 | 3 | 5.5 |
| 4 | 4- | 5.6 |
| 5a | 5 | 5.7 |
| 5b | 5+ | 5.8 |
| 5c | 5+ | 5.9 |
| 6a | 6- | 5.10a |
| 6a+ | 6 | 5.10b |
| 6b | 6+ | 5.10c |
| 6b+ | 7- | 5.10d |
| 6c | 7 | 5.11a |
| 6c+ | 7+ | 5.11b |
| 7a | 8- | 5.11c |
| 7a+ | 8 | 5.11d |
| 7b | 8+ | 5.12a |
| 7b+ | 8+ | 5.12b |
| 7c | 9- | 5.12c |
| 7c+ | 9 | 5.12d |
| 7d | 9+ | 5.13a |
| 7d+ | 10- | 5.13b |
| 8a | 10 | 5.13c |
| 8a+ | 10 | 5.13d |
| 8b | 10+ | 5.14a |
| 8b+ | 10+ | 5.14a |
| 8c | 11- | 5.14b |
| 8c+ | 11 | 5.14c |

Corde : longueur conseillée

(un petit noeud au bout vaut mieux qu'un gros choc en bas)



Rope : recommended length
(a little knot at the end of the rope is better than a big fall)

Sablier : temps de marche depuis le parking.



Hourglass : walking time from the car-park

Situation du secteur sur la falaise.



Position of the sector on the cliff.

Orientation

Soleil : Nord = jamais
Sud = tout le jour ; Est = le matin ; Ouest (W) = l'après-midi.



Sun : North = no sun
East = morning ; South = all day
East = morning ; West = afternoon

Fourchette de cotations.



Range of difficulty

En bleu les N° des voies décrites sur cette planche. Celles en gris sont décrites sur la planche précédente ou suivante.



The blue numbers refer to routes described on this page, the grey ones to those on the previous or following page.

Zone d'information :

Contient souvent une note concernant les particularités du secteur.



Sector info :

Notes on each sector.

Zone commentaire :

le rendez-vous facultatif des jeux de mots foireux, des allusions douteuses, des petits potins ...et des renseignements utiles.

Le classement alphabétique des voies.

Cherchez votre voie dans la liste et retrouvez facilement la bonne page.



Alphabetical index of routes :

The quickest way to find where you are.

La mention ©.

Eviter le photocopillage et autres tricheries numériques, c'est d'abord une question d'honnêteté et de respect pour le travail d'autrui.
C'est aussi une manière de participer au développement et à la préservation des sites, car c'est en grande partie l'usage qui est fait des fonds collectés par la vente des topos-guides.

Le "carnet à croix" :

Pour personnaliser votre topo, garder trace de vos réalisations ...et de votre progression.



Check-list :

For keeping track of your progress and successes

Climbing areas location

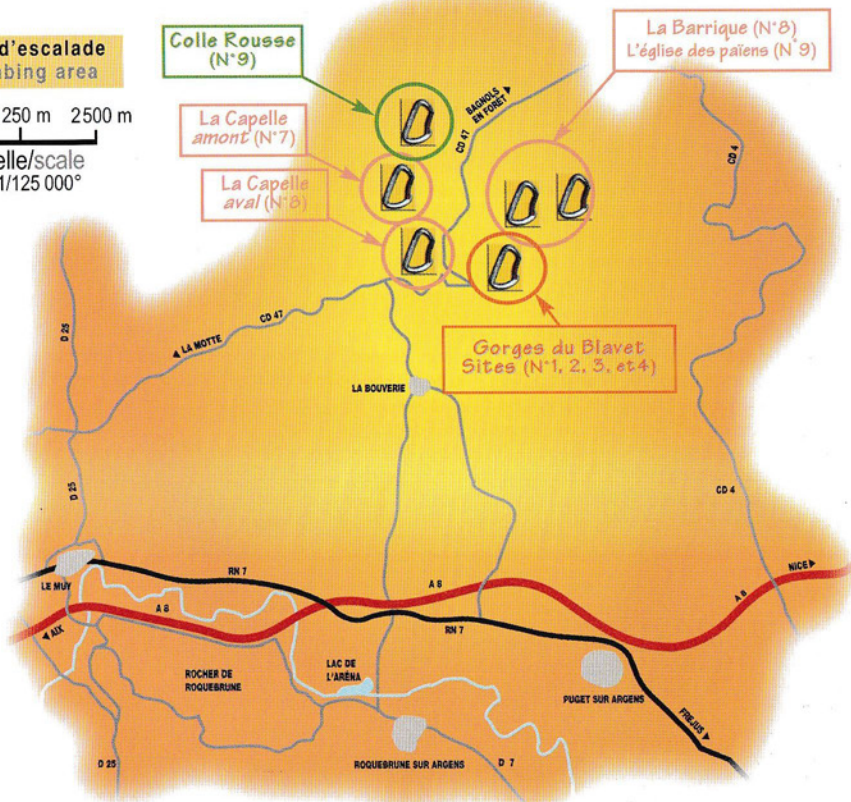
Situation générale des sites

 site d'escalade
climbing area



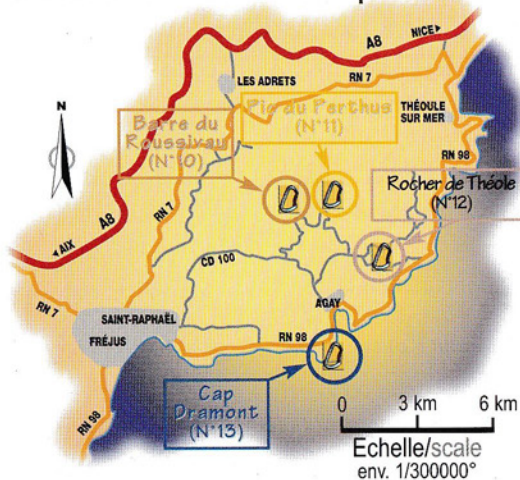
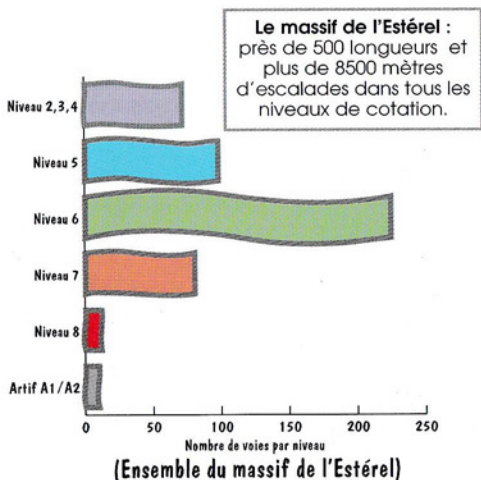
0 1250 m 2500 m

Echelle/scale
env. 1/125 000°



1- Sites autour des Gorges du Blavet

2- Sites autour de Saint-Raphaël





info secteur

L'accès au secteur n°7 se fait par une courte rampe où il faut cependant mettre les mains... sur le rocher bien sûr. Cet accès pas forcément évident est un gage de tranquillité. Attendez la fin des difficultés pour passer à l'action, votre partenaire n'en sera que plus reconnaissant. Les voies restent courtes mais homogènes, souvent très originales dans un rocher bien compact.

Le secteur n°8 fait partie des rares secteurs consacrés aux débutants du Blavet, mais situé bien au-dessus du sentier. L'accès n'est pas très aisé pour des novices. Un initié devra passer devant pour poser un bout de main courante pour franchir les passages les plus scabreux. Un second accès est possible depuis le rappel équipé au sommet du secteur "Petit Canyon". Ces voies sont hélas peu fréquentées car éloignées de l'axe principal de circulation. Deux ou trois itinéraires faciles ont été repérés en contrebas de la rampe. Leur équipement ne devrait pas tarder.



area info

Access to sector n°7 is via a short ramp which entails climbing. This tricky approach however, ensures tranquility. These are short but uniform routes, often quite unusual, in compact rock.

Area n°8 is one of the rare beginners sectors of Le Blavet, but sited well above the path. Unfortunately the access isn't for beginners. Someone more experienced should lead the way and set up a rope for the more difficult bits. An alternative is to use the belay at the top of the "Petit Canyon" sector. These routes are rarely used as they are rather off the beaten track. Two or three easy routes may soon be opened below the ramp.

◀ N°6

"Nouilles en spires"



N°7

"Missis Pipi"

N°8 ▶

"L'os en gelée"

1 Sensas city

4c 8m  2

Pas si sensas.
Christian Rive (1988)

2 Nez casse bras

6a+ 10m  4


Voie fort intéressante, variée et originale.
Philippe Roca (1987)

3 Miss Souris

6a 8m  3


Jean-Noël Estève (1987)

4 Missis Pipi

6c 10m  5

Itinéraire varié avec quelques pas curieux.
Christian Rive (1988)

5 Yankee

7c+ 12m  4

De la rési, rien que de la rési...
Philippe Roca (1989)

6 Colle au radeau

6a 12m   4

Départ sur le spit
Jean-Noël Estève (1987)

7 Marie's zona

5b 12m  5

Jean-Noël Estève (1987)

8 Lily noix

5c 12m  5

Départ commun avec la précédente.
Lise Battaglini / Pascal Pierron (1992)

◀ N°7

"Missis Pipi"



N°8

"L'os en gelée"

N°9 ▶

"Ecume des jours"

9 Calife fornique

5b 15m  4

Relais sur le pin. Prévoir une sangle.
Christian Rive (1988)

10 Miss chicane

4b 6m  2

Relais sur le pin. Prévoir une sangle.
Christian Rive (1988)

11 L'os en gelée

4c 8m  3

Christian Rive (1987)

12 Connais-tu Kit ?

4b 8m  4

Christian Rive (1987)

13 Sans nom #9

3a 8m  3

Ouvreur inconnu (2000)

14 Sans nom #10

5b 12m  8

Ouvreur inconnu (2000)

15 Sans nom #11

4c 12m  4


Ouvreur inconnu (2000)

50 m.

10 mn



4c/7c+



Corses du Blavet

F
a
c
e

S
u
d

30 m.

12 mn




3a / 5b




70 m.

12 mn



6b/7c

S SE



Corzes du Blavet

Face Sud